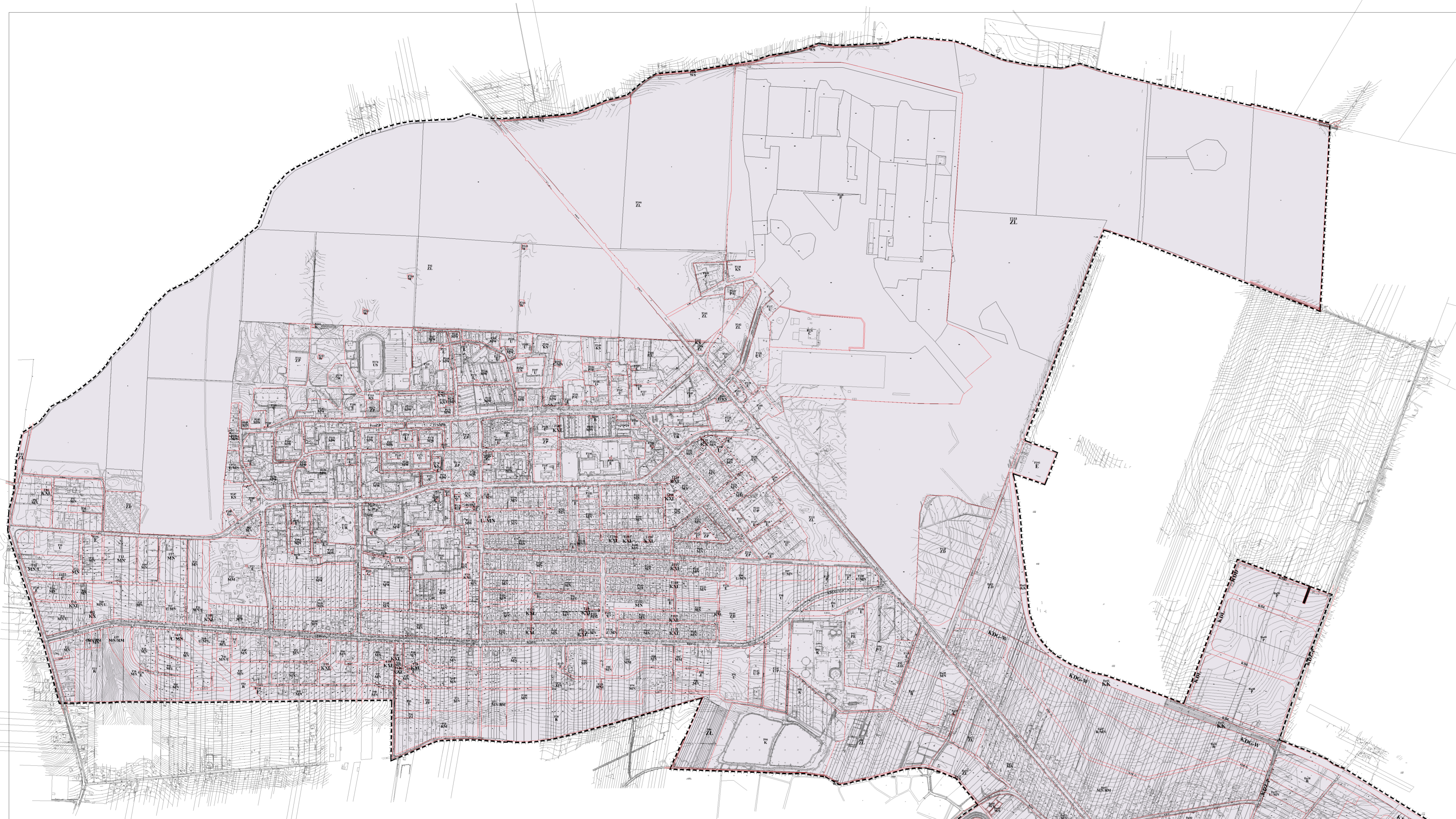
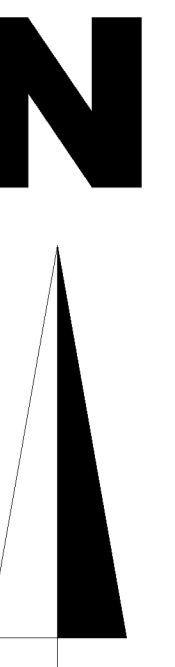


MIASTO KRAŚNIK

SCHEMAT OBOWIĄZYWANIA MIEJSCOWEGO PLANU ZAGOSPODAROWANIA PRZESTRZENNEGO SKALA 1:10 000

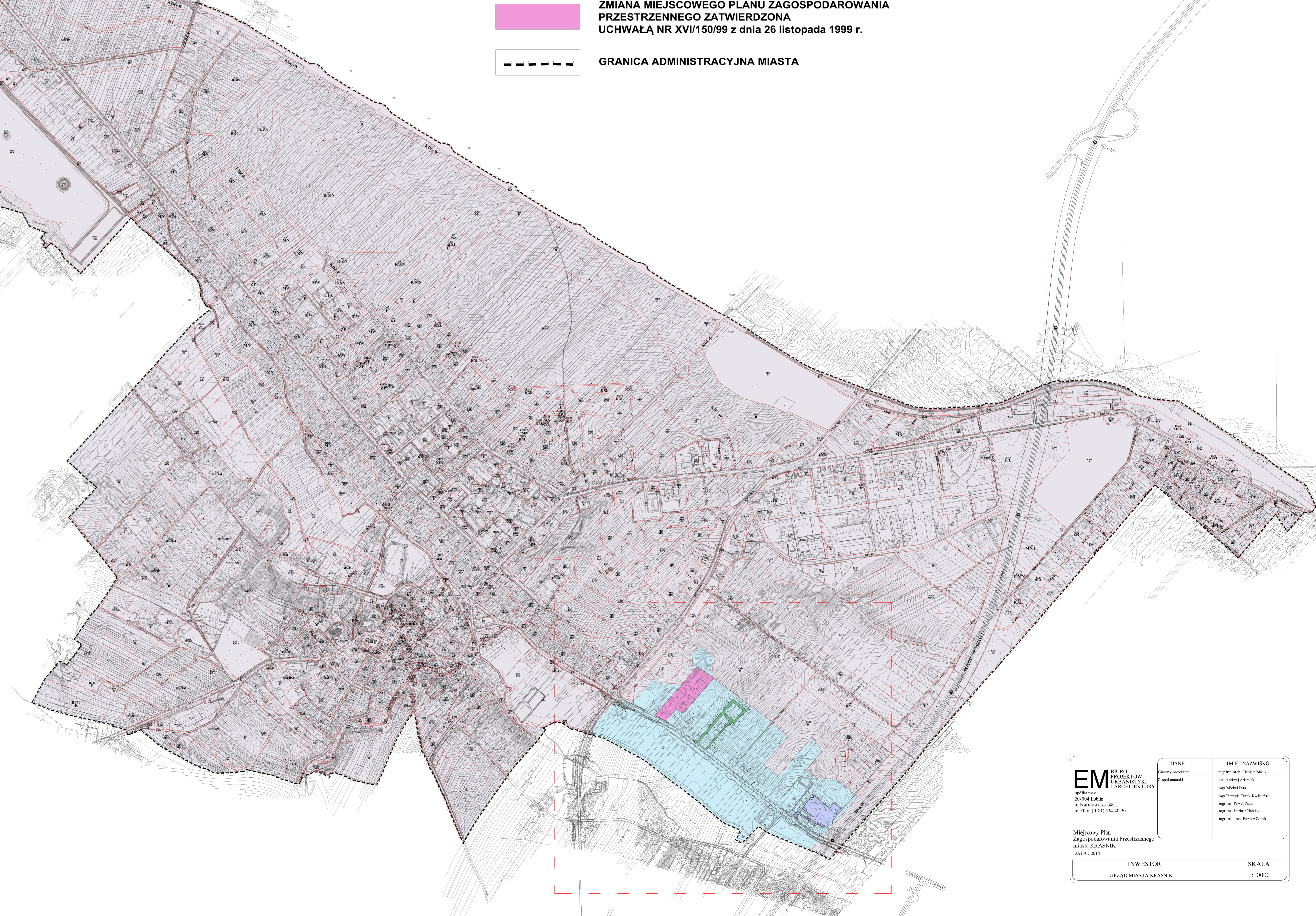
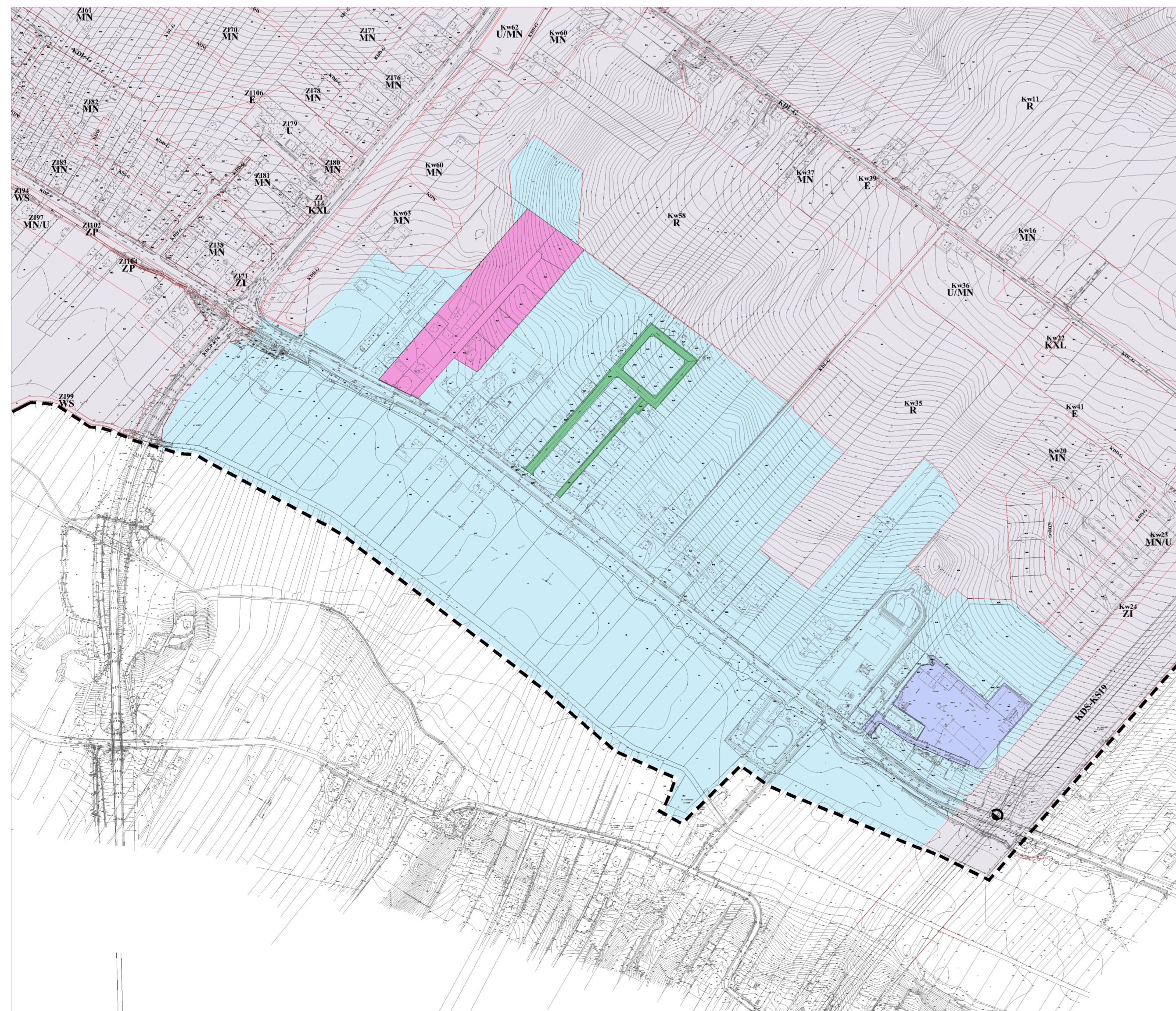


OZNACZENIA:

- MIEJSCOWY PLAN ZAGOSPODAROWANIA PRZESTRZENNEGO ZATWIERDZONY UCHWAŁĄ NR LVI/345/2014 z dnia 4 sierpnia 2014 r.
- MIEJSCOWY PLAN ZAGOSPODAROWANIA PRZESTRZENNEGO ZATWIERDZONY UCHWAŁĄ NR XXVIII/397/2004 z dnia 21 października 2004 r.
- ZMIANA MIEJSCOWEGO PLANU ZAGOSPODAROWANIA PRZESTRZENNEGO ZATWIERDZONA UCHWAŁĄ NR XX/172/2008 z dnia 29 maja 2008 r.
- ZMIANA MIEJSCOWEGO PLANU ZAGOSPODAROWANIA PRZESTRZENNEGO ZATWIERDZONA UCHWAŁĄ NR XLVI/389/2010 z dnia 27 października 2010 r.
- ZMIANA MIEJSCOWEGO PLANU ZAGOSPODAROWANIA PRZESTRZENNEGO ZATWIERDZONA UCHWAŁĄ NR XVII/150/99 z dnia 26 listopada 1999 r.
- GRANICA ADMINISTRACYJNA MIASTA



POWIĘKSZONY FRAGMENT SCHEMATU Z OBOWIĄZUJĄCYMI PLANAMI SZCZEGÓŁOWYMI W SKALI 1:5000



EM BUREAU PROJEKTOWY KRAŚNIK ARCHITEKTURA ul. Sienkiewicza 14/1a 20-004 Łabiszewo tel./fax: (0-81) 534-40-30	DANE Nazwa obiektu: Projekt:	IMIĘ I NAZWISKO mgr inż. Andrzej Marek mgr inż. Andrzej mgr Michał Puz
	Miejski Plan Zagospodarowania Przestrzennego miasta KRAŚNIK DATA: 2014	mgr Przemysław Kowalczyk mgr inż. Przemysław mgr inż. Andrzej Hildebrandt mgr inż. Andrzej Żelazny
		SKALA 1:10000